

El inventario del Patrimonio Arquitectónico de Interés Histórico-Artístico del Municipio de Bueu, recogido en el Anexo III de las Normas Complementarias y Subsidiarias de Planeamiento de la Provincia de Pontevedra, realizado por la Dirección Xeral do Patrimonio Histórico e Documental, (D.O.G. nº 135 16-7-1991) está formado por los siguientes elementos:

DENOMINACION **PARROQUIA/LUGAR**

ARTE:

ARQUITECTURA RELIGIOSA

Ermida de San Nomedio	Beluso
Capela dos Santos Reis	Valado
Capela do Pazo	Santa Cruz
Igrexa parroquial	Beluso
Igrexa parroquial	Cela
Igrexa parroquial de Ermelo	Bueu
Igrexa parroquial de San Martiño	Bueu

ARQUITECTURA CIVIL

CASAS E PAZOS

Casa ou granxa de Ourel	Beluso
Casa do Torrón	Cela
Pazo de Aldao ou Casa das Picas	Bueu
Pazo de Castrelo ou Casa da Cova	Bueu
Pazo de Santa Cruz	Bueu

0 Presente
 polo PL N
 Sección de 3-5-96

SECRETARIO



El inventario de Yacimientos Arqueológicos del municipio de Bueu, realizado por la Sección de Arqueología de la Dirección Xeral do Patrimonio Histórico e Documental, consta de los siguientes elementos:

1.- CLAVE DE IDENTIFICACION: GA.36.004.001

2.- LOCALIZACION:

NOMBRE DEL YACIMIENTO: Castro de Udra

TIPOLOGIA: Asentamiento

ADSCRIPCION CULTURAL: Edad de Bronce, Edad de Hierro

PROVINCIA: Pontevedra

MUNICIPIO: Bueu

PARROQUIA: Sta. Maria de Beluso

LUGAR: Cabo Udra

Nº HOJA (1:50.000): 185

Nº CUADRICULA (1:10.000): 41

COORDENADAS GEOGRAFICAS:

Long: 8° 49' 50"

Lat: 42° 20' 25"

0 Presente en el expediente de Bueu

polo PL Nº Corporativo de

Sección de 3-5-96

SECRETARIO



1.- CLAVE DE IDENTIFICACION: GA.36.004.002

2.- LOCALIZACION:

NOMBRE DEL YACIMIENTO: Monte Castro

TIPOLOGIA: Asentamiento

ADSCRIPCION CULTURAL: Edad de Hierro

PROVINCIA: Pontevedra

MUNICIPIO: Bueu

PARROQUIA: Sta. Maria de Beluso

LUGAR: Bon de Arriba

Nº HOJA (1:50.000): 223

Nº CUADRICULA (1:10.000): 11

COORDENADAS GEOGRAFICAS:

Long: 8° 48' 07"

Lat: 42° 18' 52"

0 Presente avance aprobado

polo PL N 2000000

sesion de 3-8-96

SECRETARIO



1.- CLAVE DE IDENTIFICACION: GA.36.004.004

2.- LOCALIZACION:

NOMBRE DEL YACIMIENTO: A Torre Vella

TIPOLOGIA: Asentamiento

ADSCRIPCION CULTURAL: Medieval, Moderno

PROVINCIA: Pontevedra

MUNICIPIO: Bueu

PARROQUIA: Sta. María de Cela

LUGAR: Torre

Nº HOJA (1:50.000): 223

Nº CUADRICULA (1:10.000): 12

COORDENADAS GEOGRAFICAS:


Long: 8° 45' 43"

Lat: 42° 19' 55"

0 Presente Añance aprobouse
polo PL N 23 orali o en

Sesion de 3-5-96

0 SECRETARIO



1.- CLAVE DE IDENTIFICACION: GA.36.004.005

2.- LOCALIZACION:

NOMBRE DEL YACIMIENTO: Calzada - Urea

TIPOLOGIA: Obra pública

ADSCRIPCION CULTURAL: Romano, Medieval

PROVINCIA: Pontevedra

MUNICIPIO: Bueu

PARROQUIA: S. Martín de Bueu

LUGAR: Portela

Nº HOJA (1:50.000): 223

Nº CUADRICULA (1:10.000): 11

COORDENADAS GEOGRAFICAS:

Long: 8° 46' 38"

Lat: 42° 18' 35"

Presente en el Pleno Municipal de Bueu

por el P. N.º 2 de 1996

Fecha: 10-5-96

SECRETARIO



1.- CLAVE DE IDENTIFICACION: GA.36.004.010

2.- LOCALIZACION:

NOMBRE DEL YACIMIENTO: Abrigos de playa Mourisca

TIPOLOGIA: Asentamiento

ADSCRIPCION CULTURAL: Indeterminado

PROVINCIA: Pontevedra

MUNICIPIO: Bueu

PARROQUIA: Sta. María de Beluso

LUGAR: Chan de Esqueiros

Nº HOJA (1:50.000): 185

Nº CUADRICULA (1:10.000): 41

COORDENADAS GEOGRAFICAS:

Long: 8° 49' 32"


Lat: 42° 20' 15"

O Presente once aprobado

polo PL.NC Corporativo en

Sesion de 3-5-96

O SECRETARIO



1.- CLAVE DE IDENTIFICACION: GA.36.004.011

2.- LOCALIZACION:

NOMBRE DEL YACIMIENTO: Horno y Alfar de S. Martín de Bueu

TIPOLOGIA: Lugar de actividad económica

ADSCRIPCION CULTURAL: Romano

PROVINCIA: Pontevedra

MUNICIPIO: Bueu

PARROQUIA: S. Martín de Bueu

LUGAR: Bueu

Nº HOJA (1:50.000): 223

Nº CUADRICULA (1:10.000): 11


COORDENADAS GEOGRAFICAS:

Long: 8° 46' 47"

Lat: 42° 19' 44"

0 Presente y en consecuencia apróbase
pelo PLENO Corporativo en
Sesion de 3-5-95

SECRETARIO



1.- CLAVE DE IDENTIFICACION: GA.36.004.012

2.- LOCALIZACION:

NOMBRE DEL YACIMIENTO: Pesqueira

TIPOLOGIA: Lugar de actividad económica

ADSCRIPCION CULTURAL: Romano

PROVINCIA: Pontevedra

MUNICIPIO: Bueu

PARROQUIA: S. Martín de Bueu

LUGAR: Pesqueira

Nº HOJA (1:50.000): 223

Nº CUADRICULA (1:10.000): 11

COORDENADAS GEOGRAFICAS:

Long: 8° 46' 40"

Lat: 42° 19' 47"

0 Presente Avance aprobouse
pelo PLENO Corporativo en
Sesion de 3-5-96
SECRETARIO



[Handwritten signature]

1.- CLAVE DE IDENTIFICACION: GA.36.004.013

2.- LOCALIZACION:

NOMBRE DEL YACIMIENTO: Pegada do Boi

TIPOLOGIA: Lugar con representación gráfica

ADSCRIPCION CULTURAL: Edad de Bronce

PROVINCIA: Pontevedra

MUNICIPIO: Bueu

PARROQUIA: STa. María de Cela

LUGAR: A Tomadriña

Nº HOJA (1:50.000): 223

Nº CUADRICULA (1:10.000): 11

COORDENADAS GEOGRAFICAS:

Long: 8° 46' 11"

Lat: 42° 18' 31"

O Presente se ha aprobado
pelo PL NC Cooperativo en
Sesion de 3-5-96

O SECRETARIO



[Handwritten signature]

1.- CLAVE DE IDENTIFICACION: GA.36.004.014

2.- LOCALIZACION:

NOMBRE DEL YACIMIENTO: Ermelo

TIPOLOGIA: Lugar cultural

ADSCRIPCION CULTURAL: Medieval

PROVINCIA: Pontevedra

MUNICIPIO: Bueu

PARROQUIA: Sta. Mria de Cela

LUGAR: Santiago de Ermelo

Nº HOJA (1:50.000): 223

Nº CUADRICULA (1:10.000): 12


COORDENADAS GEOGRAFICAS:

Long: 8° 45' 54"

Lat: 42° 18' 17"

0 Presente avance aprobado
pelo PL N.º 20.3 oratorio en
Sesion de 3-5-96

SECRETARIO



1.- CLAVE DE IDENTIFICACION: GA.36.004.015

2.- LOCALIZACION:

NOMBRE DEL YACIMIENTO: Chan de Cela

TIPOLOGIA: Lugar funerario

ADSCRIPCION CULTURAL: Neolítico

PROVINCIA: Pontevedra

MUNICIPIO: Bueu

PARROQUIA: Sta. María de Cela

LUGAR: Chan de Cela

Nº HOJA (1:50.000): 223


Nº CUADRICULA (1:10.000): 12

COORDENADAS GEOGRAFICAS:

Long: 8° 44' 18"

Lat: 42° 19' 49"

O Presente se aprueba
Bolo PL'NC Corporativo en
Sesion de 3-5-96
O SECRETARIO



1.- CLAVE DE IDENTIFICACION: GA.36.004.016

2.- LOCALIZACION:

NOMBRE DEL YACIMIENTO: Castrillón

TIPOLOGIA: Asentamiento

ADSCRIPCION CULTURAL: Edad de Hierro, Romano

PROVINCIA: Pontevedra

MUNICIPIO: Bueu

PARROQUIA: Sta. María de Cela

LUGAR: Meiro

Nº HOJA (1:50.000): 223

Nº CUADRICULA (1:10.000): 11

COORDENADAS GEOGRAFICAS:

Long: 8° 46' 48"


Lat: 42° 18' 34"

0 Presente Añonce aprobado

pelo PLINC Corporativo en

Sesion de 0-1-95

SECRETARIO



1.- CLAVE DE IDENTIFICACION: GA.36.004.017

2.- LOCALIZACION:

NOMBRE DEL YACIMIENTO: A Cividá

TIPOLOGIA: Asentamiento

ADSCRIPCION CULTURAL: Edad de Hierro, Romano, Medieval

PROVINCIA: Pontevedra

MUNICIPIO: Bueu

PARROQUIA: S. Martín de Bueu

LUGAR: Cividá

Nº HOJA (1:50.000): 223

Nº CUADRICULA (1:10.000): 11


COORDENADAS GEOGRAFICAS:

Long: 8° 46' 35"

Lat: 42° 19' 18"

0 Presente se aprueba
pelo PL NC Corporativo en
Sesion de 3-5-95

O SECRETARIO



1.- CLAVE DE IDENTIFICACION: GA.36.004.018

2.- LOCALIZACION:

NOMBRE DEL YACIMIENTO: Mámoa nº 2 de Tomada de Martínez

TIPOLOGIA: Lugar funerario

ADSCRIPCION CULTURAL: Neolítico

PROVINCIA: Pontevedra

MUNICIPIO: Bueu

PARROQUIA: S. Martín de Bueu

LUGAR: Tomada de Martínez

Nº HOJA (1:50.000): 223

Nº CUADRICULA (1:10.000): 11


COORDENADAS GEOGRAFICAS:

Long: 8° 47' 23"

Lat: 42° 18' 24"

O Presente once aprobado
pelo PL. NC. Corporativo en
Sesión de - - - - -

O SECRETARIO



1.- CLAVE DE IDENTIFICACION: GA.36.004.019

2.- LOCALIZACION:

NOMBRE DEL YACIMIENTO: Petroglifo de Punta Escandiña

TIPOLOGIA: Lugar con representación gráfica

ADSCRIPCION CULTURAL: Edad de Bronce

PROVINCIA: Pontevedra

MUNICIPIO: Bueu

PARROQUIA: Sta. María de Beluso

LUGAR: Punta Escandiña

Nº HOJA (1:50.000): 223

Nº CUADRICULA (1:10.000): 11


COORDENADAS GEOGRAFICAS:

Long: 8° 49' 31"

Lat: 42° 19' 50"

Presente A.ance aprobouse
pelo PL Nº 200 oratorio en
Sesion de 3-3-96

SECRETARIO



1.- CLAVE DE IDENTIFICACION: GA.36.004.020

2.- LOCALIZACION:

NOMBRE DEL YACIMIENTO: Monte da Vela

TIPOLOGIA: Asentamiento

ADSCRIPCION CULTURAL: Romano, Medieval

PROVINCIA: Pontevedra

MUNICIPIO: Bueu

PARROQUIA: Sta. María de Beluso

LUGAR: A Rosa

Nº HOJA (1:50.000): 223

Nº CUADRICULA (1:10.000): 11


COORDENADAS GEOGRAFICAS:

Long: 8° 49' 00"

Lat: 42° 19' 00"

Presente once aprobado
pelo PLINC Corporativo en
Sesion de - / - / -

SECRETARIO



1.- CLAVE DE IDENTIFICACION: GA.36.004.021

2.- LOCALIZACION:

NOMBRE DEL YACIMIENTO: Monte da Torre

TIPOLOGIA: Asentamiento

ADSCRIPCION CULTURAL: Romano

PROVINCIA: Pontevedra

MUNICIPIO: Bueu

PARROQUIA: Sta. María de Beluso

LUGAR: A Rosa

Nº HOJA (1:50.000): 223

Nº CUADRICULA (1:10.000): 11

COORDENADAS GEOGRAFICAS:

Long: 8° 48' 50"

Lat: 42° 19' 55"

0

n. approve

po o P. N. Corporativo an

Sesion re - - 90

O SECRETARIO



[Handwritten signature]

1.- CLAVE DE IDENTIFICACION: GA.36.004.022

2.- LOCALIZACION:

NOMBRE DEL YACIMIENTO: Veiga do Con

TIPOLOGIA: Asentamiento

ADSCRIPCION CULTURAL: Romano, Medieval

PROVINCIA: Pontevedra

MUNICIPIO: Bueu

PARROQUIA: Sta. María de Beluso

LUGAR: A Rosa

Nº HOJA (1:50.000): 223

Nº CUADRICULA (1:10.000): 11

COORDENADAS GEOGRAFICAS:

Long: 8° 48' 50"

Lat: 42° 19' 47"

0 Presente lo que se aprobouse
pelo PLENC Corporativo en
Sesion de 3-3-90

O SECRETARIO

